


**SPIIRAS**



---

# **Tourist Attraction Information Service**

---

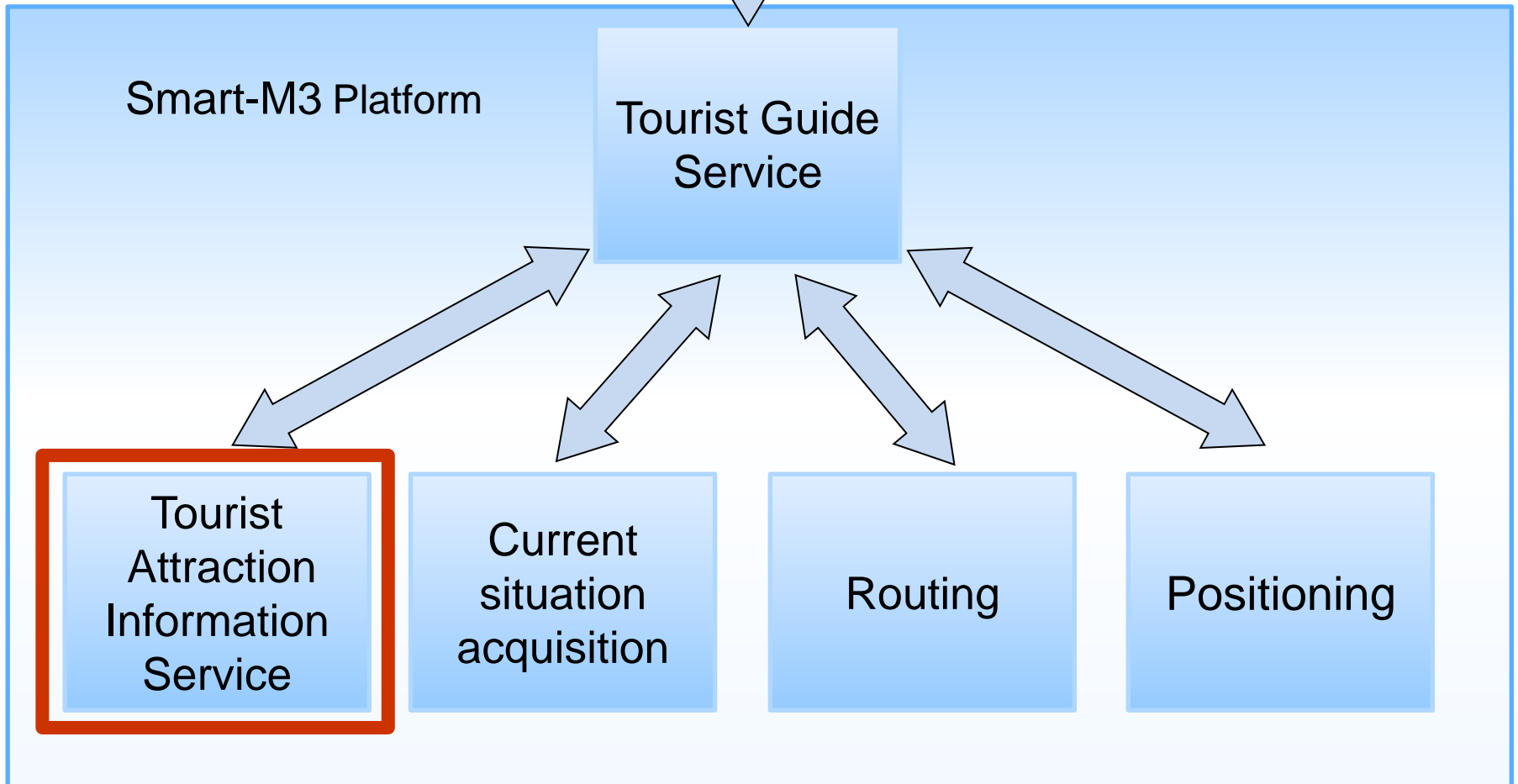
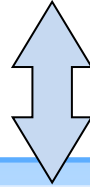
Maxim Shchekotov

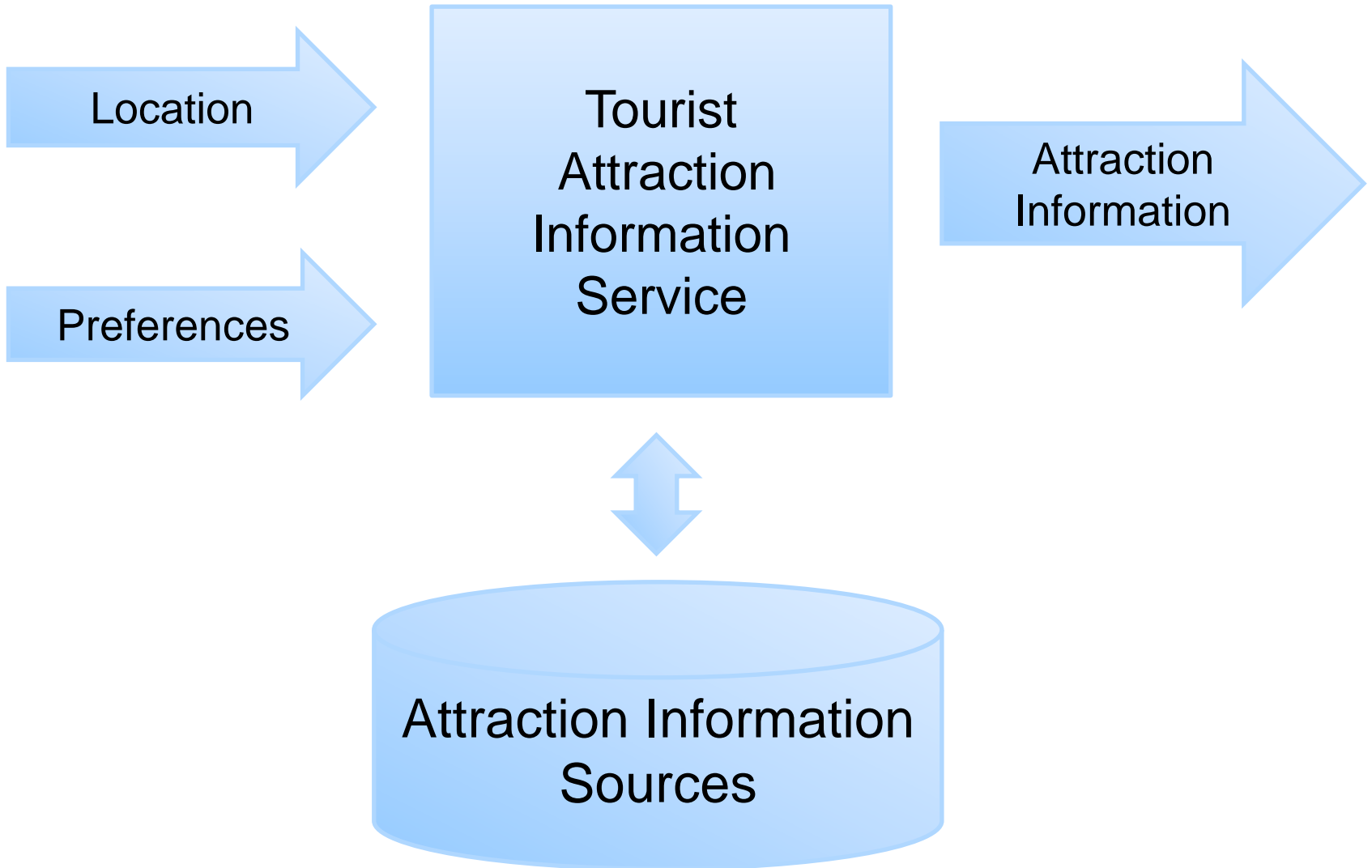
Laboratory of Computer Aided Integrated Systems  
St.-Petersburg Institute for Informatics and Automation of RAS (SPIIRAS)

- Getting information of tourist location, attractions and current situation in the region.
- Provide actual textual and graphical information of attractions.




Tourists







geo2tag



Attraction databases





## Площадь Ленина (Петрозаводск)

Материал из Википедии — свободной энциклопедии

Координаты: 61°47′15″ с. ш. 34°21′52″ в. д.﻿ (G)﻿ (O)﻿ (Я)

[\[править\]](#)

[Показать географическую карту](#)

*У этого термина существуют и другие значения, см. Площадь Ленина.*

**Пло́щадь Ле́нина** (карельск. *Leninan lajevo*) — площадь в центральной части города Петрозаводска на пересечении проспекта Карла Маркса и улицы Фридриха Энгельса.

### Содержание [убрать]

- Названия
- История
- Ансамбль площади
  - Здания и сооружения, находящиеся на площади
    - Национальный музей Республики Карелия, дом № 1
    - Министерство культуры, дом № 2
    - Кордегардии (флигеля), дома №№ 1А и 2А
    - Памятник Ленину
    - Мемориальный комплекс
  - Здания и сооружения, не находящиеся на площади, но входящие в ансамбль площади
    - Губернаторский парк
    - Дом горного начальника
- Площадь в филателии, нумизматике и в изобразительном искусстве
- Транспорт
- Фотографии
- См. также
- Примечания
- Ссылки

### Названия [править]

За свою более чем двухсотлетнюю историю площадь меняла своё название несколько раз. Первоначально площадь носила название *Круглая площадь*. Её также называли *Циркульной* или *Полуциркульной*<sup>[2]</sup>. Их она получила из-за того, что здания на ней располагались «по циркулю» т.е. площадь имела форму круга. 29 июня 1873 года в центре площади был установлен памятник Петру I, а Круглую (Полуциркульную) площадь переименовали в *Петровскую*<sup>[3]</sup>.

После Октябрьской революции многие названия улиц города были заменены на «советские». Сначала площадь носила имя *Советская*, но 23 октября 1918 года была переименована в *площадь 25-го октября 1917 года*<sup>[4]</sup>. Во время Великой Отечественной войны город оккупировали финляндские войска. Большинство улиц Петрозаводска были переименованы. На время оккупации площадь носила имя *Административная* (фин. *Hallintoaukio*). После освобождения города в 1944 году площади было возвращено предыдущее название<sup>[4]</sup>. В 1960 году её переименовали в *площадь имени Владимира*

### Площадь Ленина

Петрозаводск



Памятник Ленину на площади Ленина

#### Общая информация

|                           |  |
|---------------------------|--|
| <b>Страна</b>             | <span><span></span><span> </span></span> Россия  |
| <b>Регион</b>             | <span><span></span><span> </span></span> Республика Карелия  |
| <b>Город</b>              | Петрозаводск   |
| <b>Исторический район</b> | Центр <sup>[1]</sup>   |
| <b>Прежние названия</b>   | До 1873 года Круглая<br>До 1918 года Петровская<br>1918 год — Советская<br>До 1941 года — 25-го Октября<br>До 1944 года — Административная<br>До 1960 года — 25-го Октября |
| <b>Почтовый индекс</b>    | 185 035  |
| <b>Номера</b>             | +7 (8142) XXX XXX  |

- The API is used for getting textual and graphical information from Wikipedia and Wikivoyage in wikitext, xml, json or html format.
- Furthermore MediaWiki is used for searching geographical coordinates of anything and searching objects in some radius.





Tais

Your current location is **Saint Petersburg**.  
 Langitude: 59.95 Longitude: 30.316667

**Choose a region**

Karelia ▼

**Choose a city**

Belomorsk

Kizhi

Kondopoga

Kostomuksha

**Search an attraction**

Tais

**Petrozavodsk Attractions**

Площадь Гагарина (Петрозаводск)

Кондопога (станция)

Петрозаводск (станция)

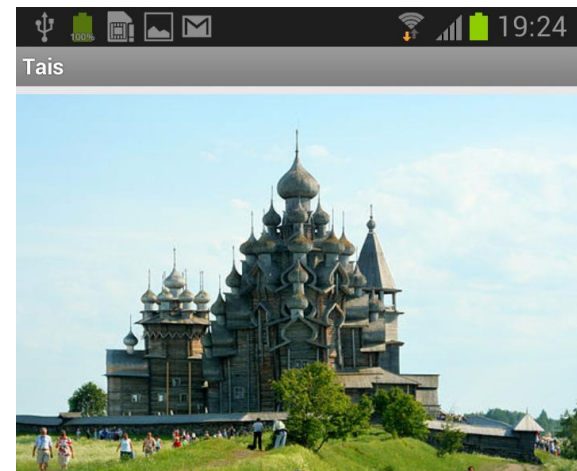
Национальный музей Республики Карелия

Площадь Ленина (Петрозаводск)

Чёрный тюльпан (Петрозаводск)

Спартак (стадион, Петрозаводск)

Проспект Карла Маркса (Петрозаводск)



Settlements and churches on the island were known from at least the 15th century. The population was rural, but was forced by the government to assist development of the ore mining and iron plants in the area that resulted in a major Kizhi Uprising in 1769–1771. Most villages had disappeared from the island by 1950s and now only a small rural settlement remains. In the 18th century, two major churches and a bell tower were built on the island, which are now known as [Kizhi Pogost](#). In 1950s, dozens of historical wooden buildings were moved to the island from various parts of Karelia for preservation purposes. Nowadays, the entire island and the nearby area form a national [open-air museum](#) with more than 80 historical wooden structures. The most famous is the [Kizhi Pogost](#), which is a [UNESCO World Heritage](#) site



<http://api.wikilocation.org/articles?lat=61.783333&lng=34.35&radius=10000&offset=5&format=xml&limit=1&locale=ru>

<article>

<id>2240926</id>

<lat>61.7875</lat>

<lng>34.3644</lng>

<type>landmark</type>

<title>Площадь Ленина (Петрозаводск)</title>

<url><http://ru.wikipedia.org/w/index.php?curid=2240926></url>

<mobileurl>

<http://ru.m.wikipedia.org/w/index.php?curid=2240926>

</mobileurl>

<distance>889m</distance>

</article>

- **""Kizhi""** is an **[[island]]** near the geometrical center of the **[[Lake Onega]]** in the **[[Republic of Karelia]]** (**[[Medvezhyegorsky]]** District), **[[Russia]]**. It is elongated from north to south and is about 6 km long, 1 km wide and is about 68 km away from the capital of Karelia, **[[Petrozavodsk]]**.
- **Kizhi** is an island near the geometrical center of the Lake Onega in the Republic of Karelia (Medvezhyegorsky District), Russia. It is elongated from north to south and is about 6 km long, 1 km wide and is about 68 km away from the capital of Karelia, Petrozavodsk.